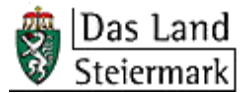


Wasserbuch-Auszug des Landes Steiermark



Der folgende Auszug aus dem Steirischen Wasserinformationssystem (WIS) wurde EDV-gestützt erstellt. Für die Richtigkeit und Vollständigkeit wird keine Haftung übernommen. Für rechtlich verbindliche Auskünfte sind die Wasserrechtsdokumente bei den jeweiligen Bezirkshauptmannschaften heranzuziehen.



Name:	AWV Nördliches Liebochtal (Gde. St. Oswald b. P.) 6/3299		
Status:	besteht lt. WR		
Typ:	Entsorgungsgebiet - Verband		
Postzahl / Rechtsstatus:	6/3299 / das Wasserrecht ist aufrecht		
Sparte:	Abwassereinbringung durch Abwasserverbände		
Kategorie:	Wasserbuch Wasserbuch - Eintragung		
Name und Anschrift der Personen des Rechtes:	<p>AWV Nördliches Liebochtal (Berechtigter) Verbands-/Genossenschaftsadresse Hitzendorf 63 8151 Hitzendorf</p> <p>Ing. Franz (1) Höfer (Obmann/-frau) Verbands-/Genossenschaftsadresse Hitzendorf-Gemeindeamt 8151 Hitzendorf</p>		
Lage:	Bez:606 Graz-Umgebung	Gde:60641 Sankt Oswald bei Plankenwarth	
Bindungs-Grundstücke:	Gde:60641 Sankt Oswald bei Plankenwarth	KG:63275 St. Oswald bei Plankenwarth	
fließt in:	AWV Nördliches Liebochtal ARA Hitzendorf 6/2911		
Urkunden:	AWV Nördliches Liebochtal (Gde. St. Oswald b. P.) 6/3299		
	Nr.	Art / Verfasser	GZ / WB-Postzahl
	1.0	Wasserrechtlicher Bewilligungsbescheid Rechtsabteilung 3	3-33.20 N 7-96/8 6/3299
		Ortsknetz der Gemeinde St. Oswald bei Plankenwarth, BA 18	
	2.0	Überprüfungsbescheid Rechtsabteilung 3	3-33.20 N 7-00/32 6/3299
	Urk.1		
3.0	Wasserrechtlicher Bewilligungsbescheid Rechtsabteilung 3	3 - 33.20 L 31 - 98/6 6/3299	
	BA 22, Ortsakanalisation Plankenwarth		
4.0	Wasserrechtlicher Bewilligungsbescheid BH Graz-Umgebung	3.0/259 - 2000 6/3299	
	BA28: Erweiterung; Entsorgung der Ortsteile Scherleiten, Wipfing, Leeb, Bruch, Bereich der Plankenwarther Keramik, Moarjörgl, Liedelgraben, Wiesenwirtsiedlung		


Urkunden:	Nr.	Art / Verfasser	GZ / WB-Postzahl	Datum
	5.0	Überprüfungsbescheid BH Graz-Umgebung	3.0 - 213/2001 6/3299	18.06.2001
	Urk.:3 (BA 22) Ortsnetz Plankenwarth			
	6.0	Überprüfungsbescheid BH Graz-Umgebung	3.0-259/2000 6/3299	09.08.2006
	Urk. 4 (BA 28)			
	7.0	Wasserrechtlicher Bewilligungsbescheid BH Graz-Umgebung	3.0-103/2006 6/3299	04.05.2007
	BA37 Ortsnetz Krainbachweg in der Gemeinde St. Oswald und Erweiterung Rohrbach-Steinberg siehe PZ 6/3283, dort liegt auch die Urkunde auf			
	8.0	Wasserrechtlicher Bewilligungsbescheid BH Graz-Umgebung	3.0-89/2010 6/3299	30.03.2011
	BA 41- Restausbau der SW-Kanalisation der Gde St.Oswald bei Plankenwarth; Pläne liegen nur im ZWB auf!			
	9	Überprüfungsbescheid BH Graz-Umgebung	BHGU-118902/2015-16 6/3299	17.05.2017
zu Urk.8				

Wasserrechts-Anmerkung:

Ortskanalisation St. Oswald bei Plankenwarth
 In der Urkundensammlung erliegen :
 Urk.Nr.: 1 - 9
 Pläne : A -

Baum:

 AWW Nördliches Liebochtal (Gde. St. Oswald b. P.) 6/3299
 Einleitung Kanalisation 6/3299

Name:	Einleitung Kanalisation 6/3299			
Status:	besteht lt. WR			
Typ:	Sonderbauwerke - Übergabeschacht - Abwasser			
Teil von:	AWV Nördliches Liebochtal (Gde. St. Oswald b. P.) 6/3299			
Kategorie:	Wasserbuch Wasserbuch - Eintragung			
Lage:	Bez:606 Graz-Umgebung	Gde:60665 Hitzendorf	KG:63283 Steinberg	Grundstück: 116/1
	südl. von St. Oswald (im Krainbachgraben), sowie südl. von Plankenwarth			

Amt der Steiermärkischen Landesregierung
 A14 Wasserwirtschaft, Ressourcen und Nachhaltigkeit
 Fachinformation, Wasserbuch und Öffentliches Wassergut
 Wartingergasse 43, A-8010 Graz, Tel 0316/877-3662, eMail: abteilung14@stmk.gv.at
 www.wasserwirtschaft.steiermark.at; https://datenschutz.stmk.gv.at/