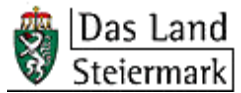


# Wasserbuch-Auszug des Landes Steiermark



Der folgende Auszug aus dem Steirischen Wasserinformationssystem (WIS) wurde EDV-gestützt erstellt. Für die Richtigkeit und Vollständigkeit wird keine Haftung übernommen. Für rechtlich verbindliche Auskünfte sind die Wasserrechtsdokumente bei den jeweiligen Bezirkshauptmannschaften heranzuziehen.

<b>Name:</b>	<b>AWV Oberes Pölstal 8/754</b>		
<b>Status:</b>	besteht lt. WR		
<b>Typ:</b>	Entsorgungsgebiet - Verband		
<b>Postzahl / Rechtsstatus:</b>	8/754 / das Wasserrecht ist aufrecht		
<b>Sparte:</b>	Abwassereinbringung durch Abwasserverbände		
<b>Kategorie:</b>	<b>Wasserbuch</b> Wasserbuch - Eintragung		
<b>Name und Anschrift der Personen des Rechtes:</b>	<p><b>AWV Oberes Pölstal</b>  <b>(Berechtigter)</b>                  Verbands-/Genossenschaftsadresse                  Im Dorf 1                  8763 Möderbrugg</p> <p><b>Bgm. Alois Mayer (Obmann/-frau)</b>                  Verbands-/Genossenschaftsadresse                  Gemeindeamt MG Pölstal, Im Dorf 2                  8763 Möderbrugg</p>		
<b>Lage:</b>	Bez:614 Murau	Gde:61440 Oberwölz	
	Bez:620 Murtal	Gde:62043 Pöls-Oberkurzheim	
	Bez:620 Murtal	Gde:62044 Pölstal	KG:65603 Möderbrugg Grundstück: 61/1
	Bez:620 Murtal	Gde:62044 Pölstal	KG:65609 St. Oswald
	Einleitung am rechten Ufer, rd. 600 m westlich der Probstei in Unterzeiring.		
<b>Gewässer:</b>	Hauptgewässer: Pölsbach [600211]		
<b>Bindungs-Grundstücke:</b>	Gde:62043 Pöls-Oberkurzheim	KG:65610 Unterzeiring	
	Gde:62010 Hohentauern	KG:65602 Hohentauern	
	mit der Gem. Hohentauern 'Gesswasserleitung'		
	Gde:62044 Pölstal	KG:65609 St. Oswald	
	Gde:62044 Pölstal	KG:65603 Möderbrugg	
	Mit dem Abwasserverband		
	Gde:62044 Pölstal	KG:65605 Oberzeiring	
<b>kommt von:</b>	Fa. Gerhard Horn 8/1290		
	Gemeinde Hohentauern 8/901		
	Gemeinde Hohentauern 8/898		
	Stadtgemeinde Oberwölz 14/806		
<b>fließt in:</b>	RHV Pöls, Marktgemeinde Pöls-Oberkurzheim, ARA Pöls 8/664		
<b>Fristen:</b>	<b>Art/Urkunde</b>	<b>von/bis</b>	<b>Name</b>
	Baufrist (26/0) FA13A-33.20-304/2010-6	bis 31.12.2010	
		Oberkurzheim 3 - BA 17	

Fristen:	Art/Urkunde	von/bis	Name
	Baufrist (29/0) FA13A-33.20-455/2011-6	bis 31.12.2013	
		Bereich Zistl-BA18	
	Baufrist (31) ABT13-33.20 O 24/2014-4	bis 31.12.2015	
	Baufrist (33/0) ABT13-33.20 J 24/2017-7	bis 31.12.2018	
	Baufrist (34/0) ABT13-33.20 O 27/2018-8	bis 31.12.2020	
	Bewilligungsfrist (12/0) FA13A-33.20 O 3-04/93	bis 31.12.2031	
	Bewilligungsfrist (12/0) FA13A-33.20 O 3-04/93	bis 31.12.2034	
Bewilligungsfrist (34/0) ABT13-33.20 O 27/2018-8	bis 31.12.2108		

AWV Oberes Pölstal 8/754			
Nr.	Art / Verfasser	GZ / WB-Postzahl	Datum
1.0	Wasserrechtlicher Bewilligungsbescheid	3-33 O 180-91/11	25.02.1991
	Rechtsabteilung 3	8/754	
	Kläranlage 3000 EW mit Grenzwerten		
2.0	Wasserrechtlicher Bewilligungsbescheid	3-33 O 180-91/15	17.06.1991
	Rechtsabteilung 3	8/754	
	Kanalisation Ober- u. Unterzeiring		
3.0	Wasserrechtlicher Bewilligungsbescheid	3-33 O 180-91/16	18.06.1991
	Rechtsabteilung 3	8/754	
	Kanalisation St. Oswald-Möderbrugg		
4.0	Wasserrechtlicher Bewilligungsbescheid	3-33 O 180-93/29	27.05.1993
	Rechtsabteilung 3	8/754	
	Transportsammler Lachtal-Tratten		
5.0	Wasserrechtlicher Bewilligungsbescheid	3-33 O 180-93/31	21.06.1993
	Rechtsabteilung 3	8/754	
	Verbandssammler Oberkurzheim		
6.0	Wasserrechtlicher Bewilligungsbescheid	3-33 O 180-93/32	21.07.1993
	Rechtsabteilung 3	8/754	
	Transportsammler im Gemeindegebiet Pöls zum Zweck des Anschlusses an den RHV Pöls (die Kläranlage 3000 EW kommt somit nicht zur Ausführung)		
7.0	Wasserrechtlicher Bewilligungsbescheid	3-33.20 O 3-95/9	25.05.1995
	Rechtsabteilung 3	8/754	
	Netz Oberkurzheim		
8.0	Wasserrechtlicher Bewilligungsbescheid	3-33.20 O 3-99/51	10.03.1999
	Rechtsabteilung 3	8/754	
	Erweiterung Baumgartner in Mauterndorf., Regenwasserkanalisation Mauterndorf		
9.0	Wasserrechtlicher Bewilligungsbescheid	3-33.20 O 3-99/47	07.04.1999
	Rechtsabteilung 3	8/754	
	Möderbrugg Nord		

Urkunden:

Nr.	Art / Verfasser	GZ / WB-Postzahl	Datum
10.0	Abänderung des Bewilligungsbescheides Rechtsabteilung 3	3-33.20 O 3-01/77 8/754	13.12.2001
	BA 11: Bereiche in Möderbrugg und St.Oswald		
11.0	Überprüfungsbescheid FA13A Umweltrecht und Energiewesen	FA13A-33.20 O 3-02/80 8/754	25.07.2002
	zu Urk. 8		
12.0	Überprüfungsbescheid FA13A Umweltrecht und Energiewesen	FA13A-33.20 O 3-04/93 8/754	19.08.2004
	Erweiterung d.Kanalisation BA 11 Zu Urk.10		
13.0	Wasserrechtlicher Bewilligungsbescheid FA13A Umweltrecht und Energiewesen	FA13A-33.20 J 13-04/3 8/754	20.09.2004
	BA12 in der Gemeinde St. Johann am Tauern mit Weiterleitung über die Verbandsanlagen zum RHV Pöls, im Zuge der Stilllegung der ARA St. Johann/T. (PZ 8/1120)		
14.0	Überprüfungsbescheid FA13A Umweltrecht und Energiewesen	FA13A-33.20 M 61-05/10 8/754	10.11.2005
	im Anzeigeverfahren		
15.0	Überprüfungsbescheid FA13A Umweltrecht und Energiewesen	FA17A-33.20 M 61-05/11 8/754	10.11.2005
	im Anzeigeverfahren		
16.0	Wasserr. Bewilligungs- und Überprüfungsbescheid FA13A Umweltrecht und Energiewesen	FA13A-33.20 O 3-05/96 8/754	03.01.2006
	u. Überprüfung BA08 u. BA10		
17.0	Überprüfungsbescheid FA13A Umweltrecht und Energiewesen	FA13A-33.20 O 3-05/97 8/754	03.01.2006
	Kanalisation Ortsnetz Oberkurzheim		
18.0	Überprüfungsbescheid FA13A Umweltrecht und Energiewesen	FA13A-33.20 J 13-06/13 8/754	27.04.2006
	Urk.13		
19.0	Wasserrechtlicher Bewilligungsbescheid FA13A Umweltrecht und Energiewesen	FA13A-33.20 O 20-06/2 8/754	16.10.2006
	Erweiterung d.Kanalisation Bereich Feldgasse		
20.0	Wasserrechtlicher Bewilligungsbescheid FA13A Umweltrecht und Energiewesen	FA13A-33.20 O 19-06/12 8/754	24.10.2006
	Erweiterung BA13 Erweiterung St.Johann-Hintertauern mit Siedlungsgebieten Sorger, Bruckenhauser, Stockwieser-Stuhlpfarrer, Feriengebiete Weingrubersiedlung-Ost und Weingrubersiedlung-West, sowie Wiesersiedlung und zusätzl.a.d.Strecke liegende Bauernhöfe und Einzelhäuser.		
21.0	Abänderung des Bewilligungsbescheides FA13A Umweltrecht und Energiewesen	FA13A-33.20 H 40-07/3 8/754	26.07.2007
	Erweiterung des bestehenden Ortsnetzes Hohentauern mit Anschluß der Gemeinde an den AWW Oberes Pölstal nach Stilllegung der ARA Hohentauern (siehe auch PZ: 8/901)		
22.0	Überprüfungsbescheid FA13A Umweltrecht und Energiewesen	FA13A-33.20-80/2008-4 8/754	10.04.2008
	Überprüfung Feldgasse		

Urkunden:

Nr.	Art / Verfasser	GZ / WB-Postzahl	Datum
23.0	Überprüfungsbescheid FA13A Umweltrecht und Energiewesen	FA13A-33.20-195/2009-16 8/754	29.04.2009
	zu Urk.Nr.20, BA13		
24.0	Überprüfungsbescheid FA13A Umweltrecht und Energiewesen	FA13A-33.20-180/2009-16 8/754	06.10.2009
	zu Urk.Nr.21		
25.0	Wasserrechtlicher Bewilligungsbescheid FA13A Umweltrecht und Energiewesen	FA13A-33.20-107/2008-7 8/754	11.01.2010
	Aufschließung Piber-Gründe,BA16		
26.0	Wasserrechtlicher Bewilligungsbescheid FA13A Umweltrecht und Energiewesen	FA13A-33.20-304/2010-6 8/754	14.07.2010
	Aufschließung Oberkurzheim 3 - BA 17		
27.0	Überprüfungsbescheid FA13A Umweltrecht und Energiewesen	FA13A-33.20-372/2010-4 8/754	02.02.2011
	zu Urk.Nr.26		
28.0	Überprüfungsbescheid FA13A Umweltrecht und Energiewesen	FA13A-33.20-307/2010-1 8/754	03.02.2011
	zu Urk.25, BA 16		
29.0	Wasserrechtlicher Bewilligungsbescheid FA13A Umweltrecht und Energiewesen	FA13A-33.20-455/2011-6 8/754	29.11.2011
	Erweiterung Zistl; BA18		
30.0	Überprüfungsbescheid A13 Umwelt und Raumordnung	ABT13-33.20-455/2011-14 8/754	25.02.2014
	zu Urk.29; BA18		
31.0	Wasserrechtlicher Bewilligungsbescheid A13 Umwelt und Raumordnung	ABT13-33.20 O 24/2014-4 8/754	18.08.2014
	Erweiterung Wenischgraben BA19		
32.0	Überprüfungsbescheid A13 Umwelt und Raumordnung	ABT13-33.20 O 24/2014-9 8/754	20.11.2015
	zu Urk.31		
33.0	Wasserrechtlicher Bewilligungsbescheid A13 Umwelt und Raumordnung	ABT13-33.20 J 24/2017-7 8/754	27.06.2018
	St. Johann am Tauern, Neubau Bereich Seniorenheim Wildbolz		
34.0	Wasserrechtlicher Bewilligungsbescheid A13 Umwelt und Raumordnung	ABT13-33.20 O 27/2018-8 8/754	13.12.2018
	Ortsteil Zistl -Bretstein BA20		
35.0	Überprüfungsbescheid A13 Umwelt und Raumordnung	ABT13-33.20 J 24/2017-14 8/754	09.10.2019
	zu Urk.33		
36.0	Wasserrechtlicher Bewilligungsbescheid BH Murtal	BHMT-175563/2021-7 8/754	29.06.2021
	Erweiterung Langebner-Bretstein		

Urkunden:	Nr.	Art / Verfasser	GZ / WB-Postzahl	Datum
	37.0	Wasserrechtlicher Bewilligungsbescheid	BHMT-223924/2021-7	12.11.2021
		BH Murtal	8/754	
	Erweiterung St. Oswald Süd			
	38.0	Überprüfungsbescheid	ABT13-325890/2022-12	12.07.2022
		A13 Umwelt und Raumordnung	8/754	
	Überprüfung Urk. 34			
	39.0	Überprüfungsbescheid	BHMT-223924/2021-15	06.12.2023
		BH Murtal	8/754	
Überprüfung Urkunde 37				

**Wasserrechts-Anmerkung:**

Kanalisation des Verbandes; Abwasserbeseitigungsanlage

In der Urkundensammlung erliegen :

Urkunden Nr.: 1 - 39


Pläne


Urk.13: Kanalanlagen der Gemeinde Johann am Tauern bis zur KA des Reinhaltverbandes Pöls; befristet bis 31.12.2034


Urk.14: Erweiterung und Aufschließung von Baugründen im Bereich Wiesenweg NW-lich der Freizeitanlage Möderbrugg Plansatz I

Urk.15: Erweiterung und Aufschließung von Baugründen NW-lich der Kirche in St. Oswald; Plansatz J

**Baum:**

 AWW Oberes Pölstal 8/754

 Einleitung Kanalisation/PW Unterzeiring 8/754

<b>Name:</b>	<b>Einleitung Kanalisation/PW Unterzeiring 8/754</b>				
<b>Status:</b>	besteht lt. WR				
<b>Typ:</b>	Sonderbauwerke - Pumpstation - Abwasser				
<b>Teil von:</b>	AWW Oberes Pölstal 8/754				
<b>Kategorie:</b>	<b>Wasserbuch</b> Wasserbuch - Eintragung				
<b>Lage:</b>	Bez:620 Murtal	Gde:62044 Pölstal	KG:65603 Möderbrugg	Grundstück: 905/7	
	In Unterzeiring.				

**Amt der Steiermärkischen Landesregierung**  
 A14 Wasserwirtschaft, Ressourcen und Nachhaltigkeit  
 Fachinformation, Wasserbuch und Öffentliches Wassergut  
 Wartingergasse 43, A-8010 Graz, Tel 0316/877-3662, eMail: abteilung14@stmk.gv.at  
[www.wasserwirtschaft.steiermark.at](http://www.wasserwirtschaft.steiermark.at); <https://datenschutz.stmk.gv.at/>